

Etat des Risques et Pollutions

En application des articles L125-5 à 7 et R125-26 du code de l'environnement.

Référence : 21/IMO/0772/JFB

Réalisé par Jean-François BRUSCHET

Pour le compte de AB-DIAG

Date de réalisation : 12 octobre 2021 (Valable 6 mois)

Selon les informations mises à disposition par arrêté préfectoral :

N° 2012264-0003 du 20 septembre 2012.

REFERENCES DU BIEN

Adresse du bien

rue des Vignes

81600 Brens

Parcelle(s) :

ZA0008, ZA0113

Vendeur

SAS TERROVALIE / OCCITER

Acquéreur

-



SYNTHESES

A ce jour, la commune est soumise à l'obligation d'Information Acquéreur Locataire (IAL). Une déclaration de sinistre indemnisé est nécessaire.

Etat des Risques et Pollutions (ERP)						
Votre commune				Votre immeuble		
Type	Nature du risque	Etat de la procédure	Date	Concerné	Travaux	Réf.
PPRn	Inondation	approuvé	18/08/2015	non	non	p.3
PPRn	Mouvement de terrain Berges fluviales	approuvé	10/12/1999	non	non	p.3
PPRn	Mouvement de terrain Sécheresse et réhydratation -...	approuvé	13/01/2009	oui	non	p.4
PPRn	Mouvement de terrain Berges fluviales	prescrit	13/09/2017	oui	non	p.4
PPRn	Mouvement de terrain Berges fluviales	approuvé	14/11/2000	non	non	p.5
Zonage de sismicité : 1 - Très faible ⁽¹⁾				non	-	-
Zonage du potentiel radon : 1 - Faible ⁽²⁾				non	-	-

Etat des risques approfondi (Attestation Argiles / ENSA / ERPS)	Concerné	Détails
Zonage du retrait-gonflement des argiles	Oui	Aléa Fort
Plan d'Exposition au Bruit ⁽³⁾	Non	-
Basias, Basol, Icpe	Oui	1 site* à - de 500 mètres

*ce chiffre ne comprend pas les sites non localisés de la commune.

(1) Zonage sismique de la France d'après l'annexe des articles R563-1 à 8 du Code de l'Environnement modifiés par les Décrets n°2010-1254 et n°2010-1255 du 22 octobre 2010 ainsi que par l'Arrêté du 22 octobre 2010 (nouvelles règles de construction parasismique - EUROCODE 8).

(2) Situation de l'immeuble au regard des zones à potentiel radon du territoire français définies à l'article R. 1333-29 du code de la santé publique modifié par le Décret n°2018-434 du 4 juin 2018, délimitées par l'Arrêté interministériel du 27 juin 2018.

(3) Information cartographique consultable en mairie et en ligne à l'adresse suivante : <https://www.geoportail.gouv.fr/donnees/plan-dexposition-au-bruit-peb>

Attention, les informations contenues dans ce tableau de synthèse sont données à titre informatif.

Pour plus de détails vous pouvez commander un Etat des risques approfondi.



SOMMAIRE

Synthèses.....	1
Imprimé officiel.....	4
Localisation sur cartographie des risques	5
Procédures ne concernant pas l'immeuble.....	7
Déclaration de sinistres indemnisés.....	8
Prescriptions de travaux, Documents de référence, Conclusions.....	9
Annexes.....	10

Etat des Risques et Pollutions

aléas naturels, miniers ou technologiques, sismicité, potentiel radon et pollution des sols

en application des articles L.125-5 à 7, R.125-26, R.563-4 et D.563-8-1 du Code de l'environnement et de l'article L.174-5 du nouveau Code minier

1. Cet état, relatif aux obligations, interdictions, servitudes et prescriptions définies vis-à-vis des risques naturels, miniers ou technologiques concernant l'immeuble, est établi sur la base des informations mises à disposition par arrêté préfectoral

n° **2012264-0003** du **20/09/2012**

Situation du bien immobilier (bâti ou non bâti)

Document réalisé le : 12/10/2021

2. Adresse

Parcelle(s) : ZA0008, ZA0113

rue des Vignes 81600 Brens

3. Situation de l'immeuble au regard de plans de prévention des risques naturels [PPRn]

L'immeuble est situé dans le périmètre d'un PPRn

prescrit

oui non

L'immeuble est situé dans le périmètre d'un PPRn

appliqué par anticipation

oui non

L'immeuble est situé dans le périmètre d'un PPRn

approuvé

oui non

Les risques naturels pris en compte sont liés à :

(les risques grisés ne font pas l'objet d'une procédure PPR sur la commune)

Inondation Crue torrentielle Remontée de nappe Submersion marine Avalanche
Mouvement de terrain Mvt terrain-Sécheresse Séisme Cyclone Eruption volcanique
Feu de forêt autre

L'immeuble est concerné par des prescriptions de travaux dans le règlement du ou des PPRn

oui non

si oui, les travaux prescrits par le règlement du PPR naturel ont été réalisés

oui non

4. Situation de l'immeuble au regard de plans de prévention des risques miniers [PPRm]

L'immeuble est situé dans le périmètre d'un PPRm

prescrit

oui non

L'immeuble est situé dans le périmètre d'un PPRm

appliqué par anticipation

oui non

L'immeuble est situé dans le périmètre d'un PPRm

approuvé

oui non

Les risques miniers pris en compte sont liés à :

(les risques grisés ne font pas l'objet d'une procédure PPR sur la commune)

Risque miniers Affaissement Effondrement Tassement Emission de gaz
Pollution des sols Pollution des eaux autre

L'immeuble est concerné par des prescriptions de travaux dans le règlement du ou des PPRm

oui non

si oui, les travaux prescrits par le règlement du PPR miniers ont été réalisés

oui non

5. Situation de l'immeuble au regard de plans de prévention des risques technologiques [PPRt]

L'immeuble est situé dans le périmètre d'un PPRt

approuvé

oui non

L'immeuble est situé dans le périmètre d'un PPRt

prescrit

oui non

Les risques technologiques pris en compte sont liés à :

(les risques grisés ne font pas l'objet d'une procédure PPR sur la commune)

Risque Industriel Effet thermique Effet de surpression Effet toxique Projection

L'immeuble est situé en secteur d'expropriation ou de délaissement

oui non

L'immeuble est situé en zone de prescription

oui non

Si la transaction concerne un logement, les travaux prescrits ont été réalisés

oui non

Si la transaction ne concerne pas un logement, l'information sur le type de risques auxquels l'immeuble est exposé ainsi que leur gravité, probabilité et cinétique, est jointe à l'acte de vente ou au contrat de location

oui non

6. Situation de l'immeuble au regard du zonage réglementaire pour la prise en compte de la sismicité

en application des articles R.563-4 et D.563-8-1 du code de l'environnement modifiés par l'Arrêté et les Décrets n°2010-1254 / 2010-1255 du 22 octobre 2010.

L'immeuble est situé dans une commune de sismicité :

Forte Moyenne Modérée Faible Très faible
zone 5 zone 4 zone 3 zone 2 zone 1

7. Situation de l'immeuble au regard du zonage réglementaire pour la prise en compte du potentiel radon

en application des articles R125-23 du code de l'environnement et R1333-29 du code de la santé publique, modifiés par le Décret n°2018-434 du 4 juin 2018

L'immeuble se situe dans une Zone à Potentiel Radon :

Significatif Faible avec facteur de transfert Faible
zone 3 zone 2 zone 1

8. Information relative aux sinistres indemnisés par l'assurance suite à une catastrophe naturelle

L'information est mentionnée dans l'acte authentique constatant la réalisation de la vente

oui non

9. Situation de l'immeuble au regard de la pollution des sols

L'immeuble est situé dans un Secteur d'Information sur les Sols (SIS)

oui non

Aucun SIS ne concerne cette commune à ce jour

Parties concernées

Vendeur SAS TERROVALIE / OCCITER à _____ le _____
Acquéreur - à _____ le _____

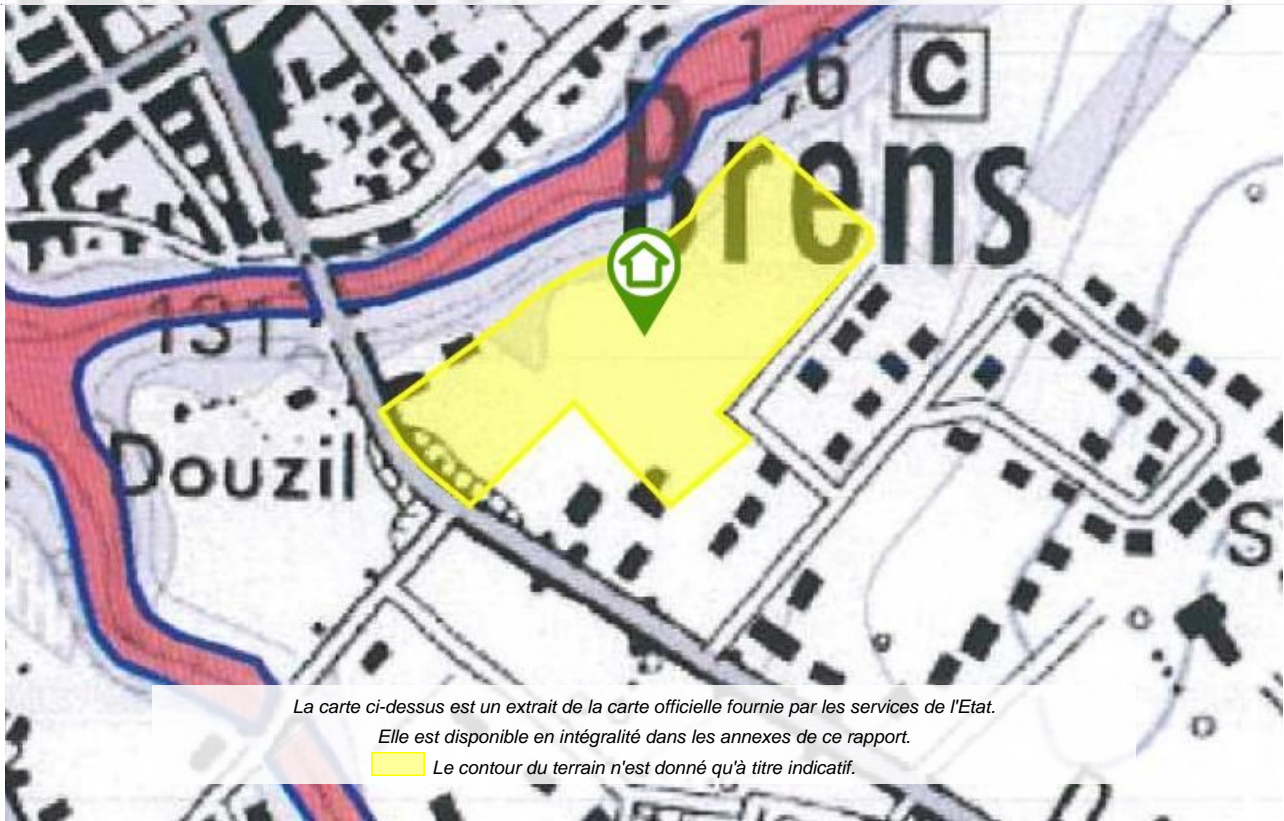
Attention ! S'ils n'impliquent pas d'obligation ou d'interdiction réglementaire particulière, les aléas connus ou prévisibles qui peuvent être signalés dans les divers documents d'information préventive et concerner le bien immobilier, ne sont pas mentionnés par cet état.

Inondation

PPRn Inondation, approuvé le 18/08/2015

Non concerné*

* L'immeuble n'est pas situé dans le périmètre d'une zone à risques




Mouvement de terrain

PPRn Berges fluviales, approuvé le 10/12/1999

Non concerné*

* L'immeuble n'est pas situé dans le périmètre d'une zone à risques

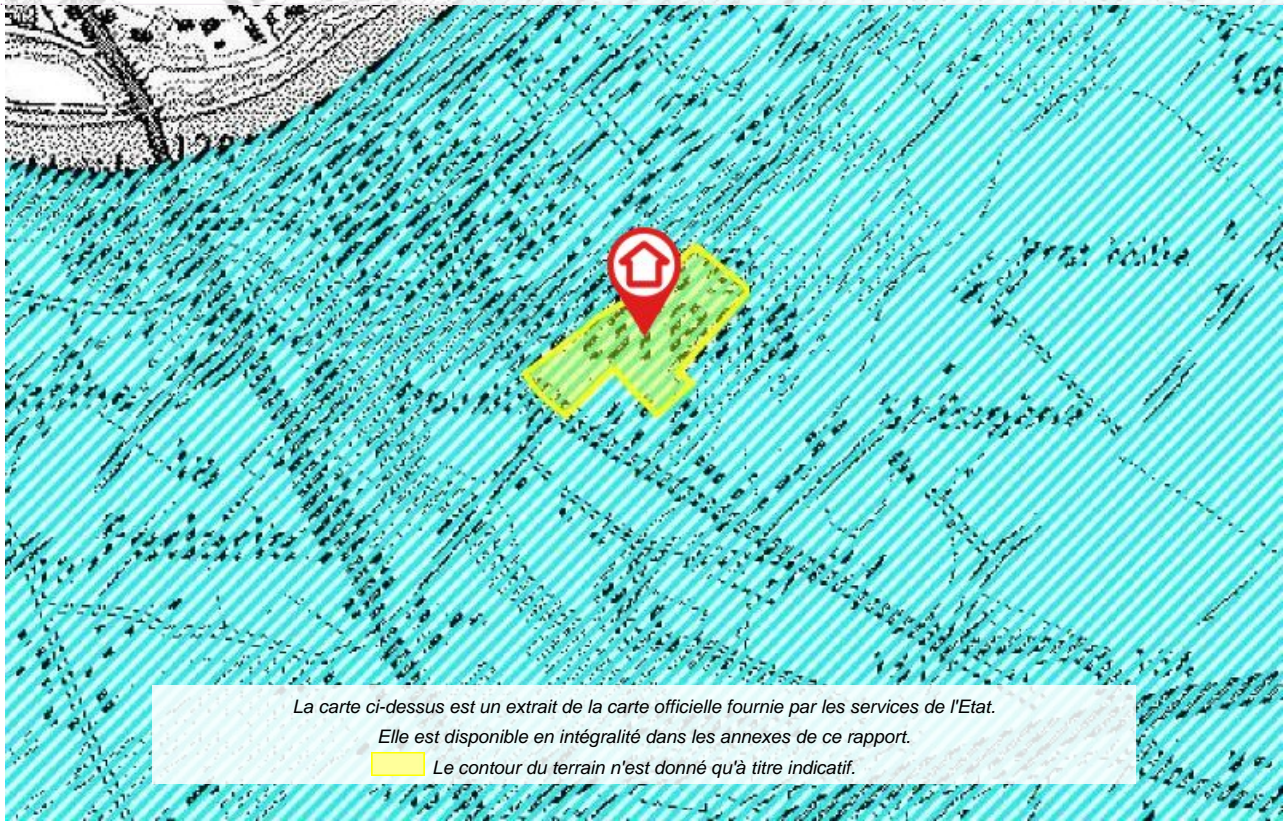


Mouvement de terrain

PPRn Sécheresse et réhydratation - Tassements différentiels,
approuvé le 13/01/2009

Concerné*

* L'immeuble est situé dans le périmètre d'une zone à risques



Mouvement de terrain

PPRn Berges fluviales, prescrit le 13/09/2017

Concerné*

* Aucune cartographie n'est disponible pour ce PPR.
Par conséquent, l'intégralité du territoire communal est considérée comme concernée.

Cartographies ne concernant pas l'immeuble

Au regard de sa position géographique, l'immeuble n'est pas concerné par :

Le PPRn Berges fluviales, approuvé le 14/11/2000



Déclaration de sinistres indemnisés

en application des articles L 125-5 et R125-26 du Code de l'environnement

Si, à votre connaissance, l'immeuble a fait l'objet d'une indemnisation suite à des dommages consécutifs à des événements ayant eu pour conséquence la publication d'un arrêté de catastrophe naturelle, cochez ci-dessous la case correspondante dans la colonne "Indemnisé".

Arrêtés CATNAT sur la commune

Risque	Début	Fin	JO	Indemnisé
Sécheresse et réhydratation - Tassements différentiels	01/01/2017	31/12/2017	03/11/2018	<input type="checkbox"/>
Sécheresse et réhydratation - Tassements différentiels	01/01/2016	31/03/2016	01/09/2017	<input type="checkbox"/>
Inondation - Par ruissellement et coulée de boue	28/11/2014	30/11/2014	19/02/2015	<input type="checkbox"/>
Sécheresse et réhydratation - Tassements différentiels	01/01/2013	31/03/2013	04/10/2014	<input type="checkbox"/>
Sécheresse et réhydratation - Tassements différentiels	01/01/2012	31/12/2012	02/08/2013	<input type="checkbox"/>
Sécheresse et réhydratation - Tassements différentiels	01/04/2011	30/06/2011	17/07/2012	<input type="checkbox"/>
Mouvement de terrain	15/03/2006	15/05/2006	25/10/2007	<input type="checkbox"/>
Sécheresse et réhydratation - Tassements différentiels	01/07/2003	30/09/2003	26/08/2004	<input type="checkbox"/>
Sécheresse et réhydratation - Tassements différentiels	01/01/2002	30/09/2002	20/12/2003	<input type="checkbox"/>
Sécheresse et réhydratation - Tassements différentiels	01/03/1998	31/12/1998	29/12/2000	<input type="checkbox"/>
Par une crue (débordement de cours d'eau) - Par ruissellement et coulée de boue	06/12/1996	08/12/1996	23/02/1997	<input type="checkbox"/>
Par une crue (débordement de cours d'eau) - Par ruissellement et coulée de boue	04/11/1994	06/11/1994	25/11/1994	<input type="checkbox"/>
Sécheresse et réhydratation - Tassements différentiels	01/01/1990	31/12/1990	29/12/2000	<input type="checkbox"/>
Par une crue (débordement de cours d'eau) - Par ruissellement et coulée de boue	23/04/1988	23/04/1988	23/10/1988	<input type="checkbox"/>
Tempête (vent)	06/11/1982	10/11/1982	19/11/1982	<input type="checkbox"/>

Pour en savoir plus, chacun peut consulter en préfecture ou en mairie, le dossier départemental sur les risques majeurs, le document d'information communal sur les risques majeurs et, sur internet, le portail dédié à la prévention des risques majeurs : www.prim.net

Préfecture : Albi - Tarn
Commune : Brens

Adresse de l'immeuble :
rue des Vignes
Parcelle(s) : ZA0008, ZA0113
81600 Brens
France

Etabli le : _____

Vendeur : _____

SAS TERROVALIE / OCCITER

Acquéreur : _____

-

Prescriptions de travaux

Aucune

Documents de référence

> Règlement du PPRn Sécheresse et réhydratation - Tassements différentiels, approuvé le 13/01/2009

Sauf mention contraire, ces documents font l'objet d'un fichier complémentaire distinct et disponible auprès du prestataire qui vous a fourni cet ERP.

Conclusions

L'Etat des Risques délivré par AB-DIAG en date du 12/10/2021 fait apparaître que la commune dans laquelle se trouve le bien fait l'objet d'un arrêté préfectoral n°2012264-0003 en date du 20/09/2012 en matière d'obligation d'Information Acquéreur Locataire sur les Risques Naturels, Miniers et Technologiques.

Selon les informations mises à disposition dans le Dossier Communal d'Information, le BIEN est ainsi concerné par :

- Le risque Mouvement de terrain Sécheresse et réhydratation - Tassements différentiels et par la réglementation du PPRn Mouvement de terrain approuvé le 13/01/2009

Aucune prescription de travaux n'existe pour l'immeuble.

- Le risque Mouvement de terrain Berges fluviales et par le PPRn Mouvement de terrain prescrit le 13/09/2017.

A ce jour, aucun règlement ne permet de statuer sur la présence ou non de prescriptions de travaux pour ce PPR.

Le BIEN est également concerné par :

- L'aléa retrait-gonflement des argiles (aléa Fort)

Sommaire des annexes

> Arrêté Préfectoral départemental n° 2012264-0003 du 20 septembre 2012

> Cartographies :

- Cartographie réglementaire du PPRn Inondation, approuvé le 18/08/2015

- Cartographie réglementaire du PPRn Berges fluviales, approuvé le 10/12/1999

- Cartographie réglementaire du PPRn Sécheresse et réhydratation - Tassements différentiels, approuvé le 13/01/2009

- Cartographie réglementaire de la sismicité

A titre indicatif, ces pièces sont jointes au présent rapport.



PREFECTURE TARN

Arrêté n ° 2012264-0003

**signé par Préfète du TARN
le 20 Septembre 2012**

**81 - Préfecture Tarn
CABINET**

Arrêté préfectoral du 20 septembre 2012
relatif à la mise à jour de l'information des
acquéreurs et des locataires de biens
immobiliers sur les risques naturels et
technologiques majeurs pour les communes du
département du Tarn



Liberté • Égalité • Fraternité

RÉPUBLIQUE FRANÇAISE

PREFET DU TARN

CABINET

Service interministériel de défense

et de protection civile

Arrêté préfectoral du 20 septembre 2012 relatif à la mise à jour de l'information des acquéreurs et des locataires de biens immobiliers sur les risques naturels et technologiques majeurs pour les communes du département du Tarn

La préfète du Tarn,

Chevalier de la Légion d'honneur,

Chevalier de l'ordre national du Mérite,

Chevalier du Mérite agricole ;

Vu le code général des collectivités territoriales ;

Vu le code de l'environnement, notamment les articles L. 125-5 et R. 125-23 à R.125-27,

Vu le décret n°2010-1255 du 24 octobre 2010 relatif à la prévention du risque sismique ;

Vu le décret du Président de la République du 7 juin 2012 portant nomination de Madame Josiane CHEVALIER en qualité de préfète du Tarn ;

Vu l'arrêté préfectoral du 10 décembre 1999 approuvant le plan de prévention des risques d'effondrement des berges de la rivière Agoût ;

Vu l'arrêté préfectoral du 21 juillet 2000 approuvant le plan de prévention des risques d'inondation de la commune de Castres ;

Vu l'arrêté préfectoral du 27 juillet 2000 approuvant le plan de prévention des risques de mouvement de terrain de la commune de Giroussens ;

Vu l'arrêté préfectoral du 14 novembre 2000 approuvant le plan de prévention des risques d'effondrement des berges de la rivière Tarn en amont du barrage de Rivières ;

Vu l'arrêté préfectoral du 24 décembre 2002 approuvant le plan de prévention des risques d'inondation du bassin de l'Agoût en aval de Castres ;

Vu l'arrêté préfectoral du 24 décembre 2002 approuvant le plan de prévention des risques d'inondation du bassin du Thoré ;

Vu l'arrêté préfectoral du 21 janvier 2004 approuvant le plan de prévention des risques d'inondation du bassin de l'Agoût en amont de Castres ;

Vu l'arrêté préfectoral du 19 avril 2004 approuvant le plan de prévention des risques d'effondrement des berges de la rivière Tarn en aval du barrage de Rivières ;

Vu l'arrêté préfectoral du 18 mai 2004 approuvant le plan de prévention des risques d'inondation du bassin de l'albigeois ;

Vu l'arrêté préfectoral du 19 avril 2006 approuvant le plan de prévention des risques d'inondation du bassin de la Durenque ;

Vu l'arrêté préfectoral du 13 novembre 2008 approuvant le plan de prévention des risques d'inondation du bassin versant du Sor ;

Vu l'arrêté préfectoral du 13 janvier 2009 approuvant le plan de prévention des risques relatif aux retraits et gonflements des argiles ;

Vu l'arrêté préfectoral du 25 mai 2009 prescrivant l'élaboration d'un plan de prévention des risques technologiques pour le site de la société EPC France implantée à Montdragon ;

Vu l'arrêté préfectoral du 16 février 2010, modifié le 03 mars 2011, prescrivant l'élaboration d'un plan de prévention des risques d'inondation du bassin du Cérou ;

Vu l'arrêté préfectoral du 16 février 2010, modifié le 03 mars 2011, prescrivant l'élaboration d'un plan de prévention des risques d'inondation du bassin de la Vère ;

Vu l'arrêté préfectoral du 20 avril 2010 modifié le 17 janvier 2012 prescrivant l'élaboration d'un plan de prévention des risques technologiques pour le site de la société SEPIPROD implantée à Castres ;

Vu l'arrêté préfectoral du 18 novembre 2010 approuvant le plan de prévention des risques d'inondation du bassin Tarn-Amont ;

Vu l'arrêté préfectoral du 30 mars 2012 approuvant le plan de prévention des risques d'inondation du bassin du Dadou ;

Vu l'arrêté préfectoral du 9 juillet 2012 portant approbation du plan de prévention des risques miniers liés aux anciennes concessions minières d'Albi et Carmaux ;

Vu les arrêtes préfectoraux des 16 janvier 2006, 02 janvier 2007 et 30 janvier 2009 relatifs à l'information des acquéreurs et des locataires de biens immobiliers sur les risques naturels et technologiques majeurs ;

Sur proposition du directeur de cabinet,

Arrête

Article 1^{er} - La liste annexée à l'arrêté préfectoral du 16 janvier 2006, modifié le 2 janvier 2007 et le 30 janvier 2009, arrêtant la liste des communes soumises à l'information des acquéreurs et locataires est remplacée par l'annexe I du présent arrêté.

Les dossiers communaux relatifs à l'information des acquéreurs et locataires pour chacune des communes du département, annexés aux arrêtes préfectoraux des 16 janvier 2006, 02 janvier 2007 et 30 janvier 2009 susvisés, sont mis à jour conformément à la liste jointe en annexe I qui présente, pour l'ensemble des communes, la situation au regard des risques naturels et technologiques.

Article 2 – Le présent arrêté sera affiché dans les mairies et publié au recueil des actes administratifs de l'Etat dans le département. Il est accessible sur le site Internet de la préfecture (adresse : www.tarn.pref.gouv.fr) à la rubrique « les risques majeurs ».

Article 3 – Les fiches communales figurant en annexe II du présent arrêté se substituent aux fiches annexées aux arrêtés susvisés des 16 janvier 2006, 02 janvier 2007 et 30 janvier 2009.

Article 4 – Conformément aux principes du droit d'accès aux informations relatives à l'environnement et à la protection civile, la préfecture du Tarn met à la disposition du public, sur son site Internet, les documents nécessaires à l'élaboration de l'état des risques naturels et technologiques majeurs que sont :

- la liste des risques naturels prévisibles et des risques technologiques à prendre en compte ;
- la délimitation cartographique des zones exposées ;
- les documents auxquels le vendeur ou le bailleur peut se référer ;
- un état des reconnaissances de catastrophes naturelles de la commune.


Ce dossier et les documents de référence attachés sont librement consultables à la préfecture du Tarn (service interministériel de défense et de protection civile) ainsi qu'en mairies.

Article 5 – En cas de litige, seuls les documents graphiques originaux annexés aux arrêtés relatifs aux plans de prévention des risques naturels et technologiques font foi.

Article 6 – La secrétaire générale de la préfecture, le directeur de cabinet et les maires du département sont chargés, chacun en ce qui le concerne, de l'exécution du présent arrêté, qui sera notifié aux intéressés et publié au recueil des actes administratifs.

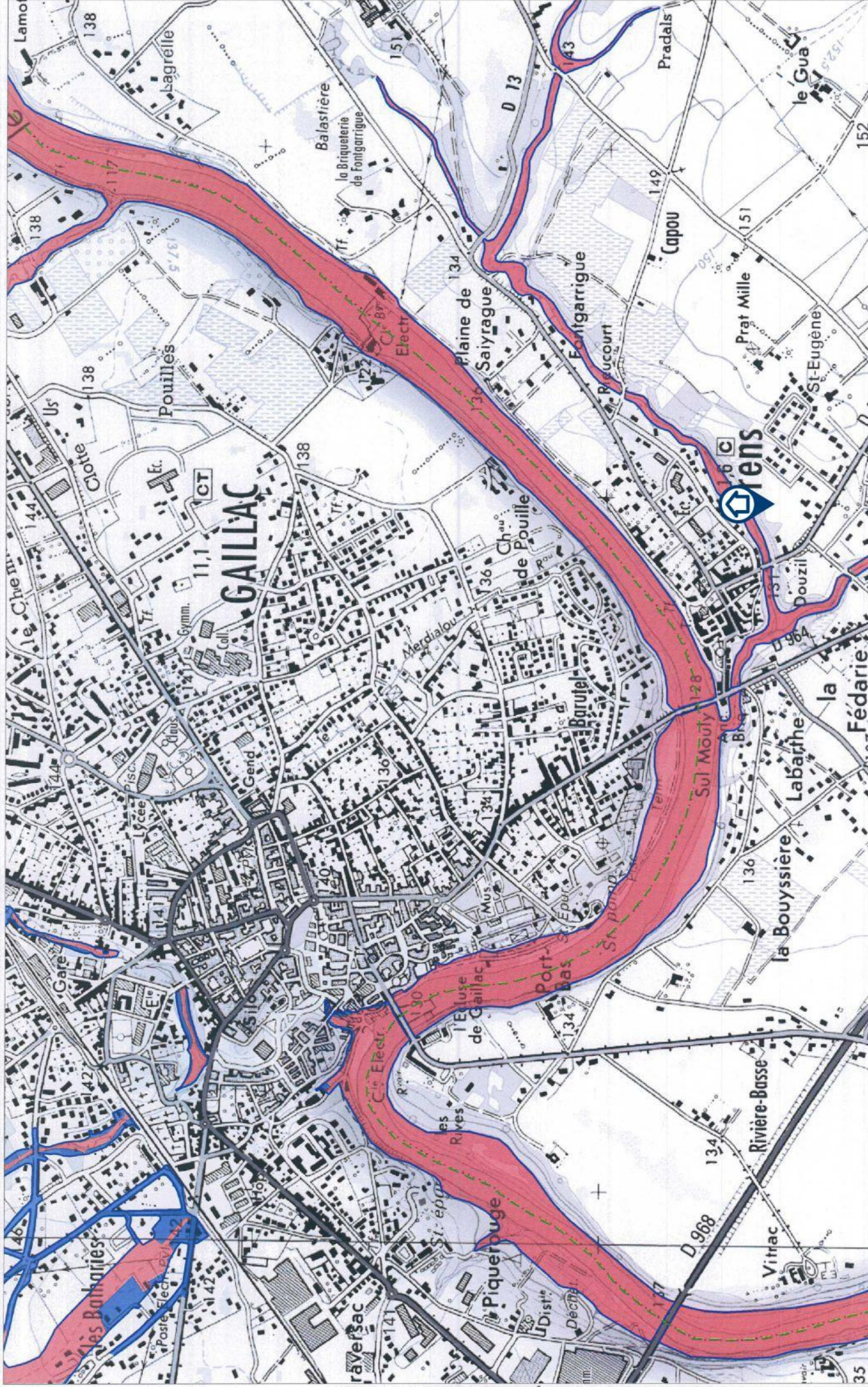
Le présent arrêté sera également transmis à la chambre des notaires du Tarn.

Albi, le 20 septembre 2012



JOSIANE CHEVALIER

Délais et voies de recours - La présente décision peut faire l'objet d'un recours contentieux devant le tribunal administratif de Toulouse dans les deux mois à compter de sa publication.



— Limite de la crue de référence

ZONAGES:

- Zone bleue
- Zone rouge

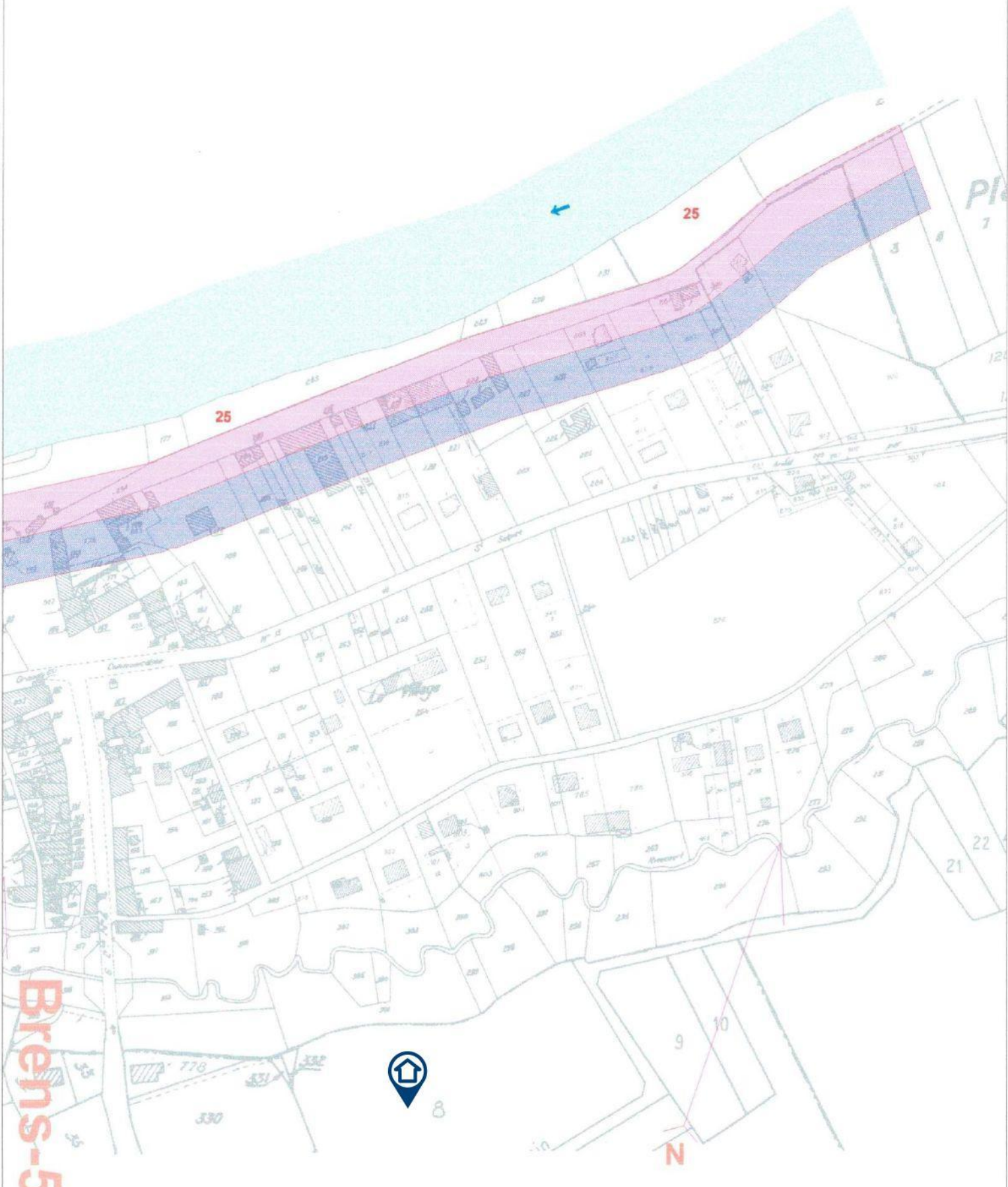
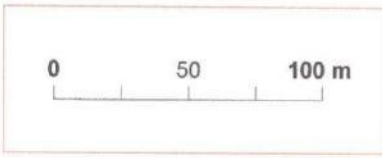
P.P.R. INONDATION DU TARN AVAL

COMMUNE DE BRENS

Réalisé par **GEOSPHAIR**

PREFECTURE
DU
TARN

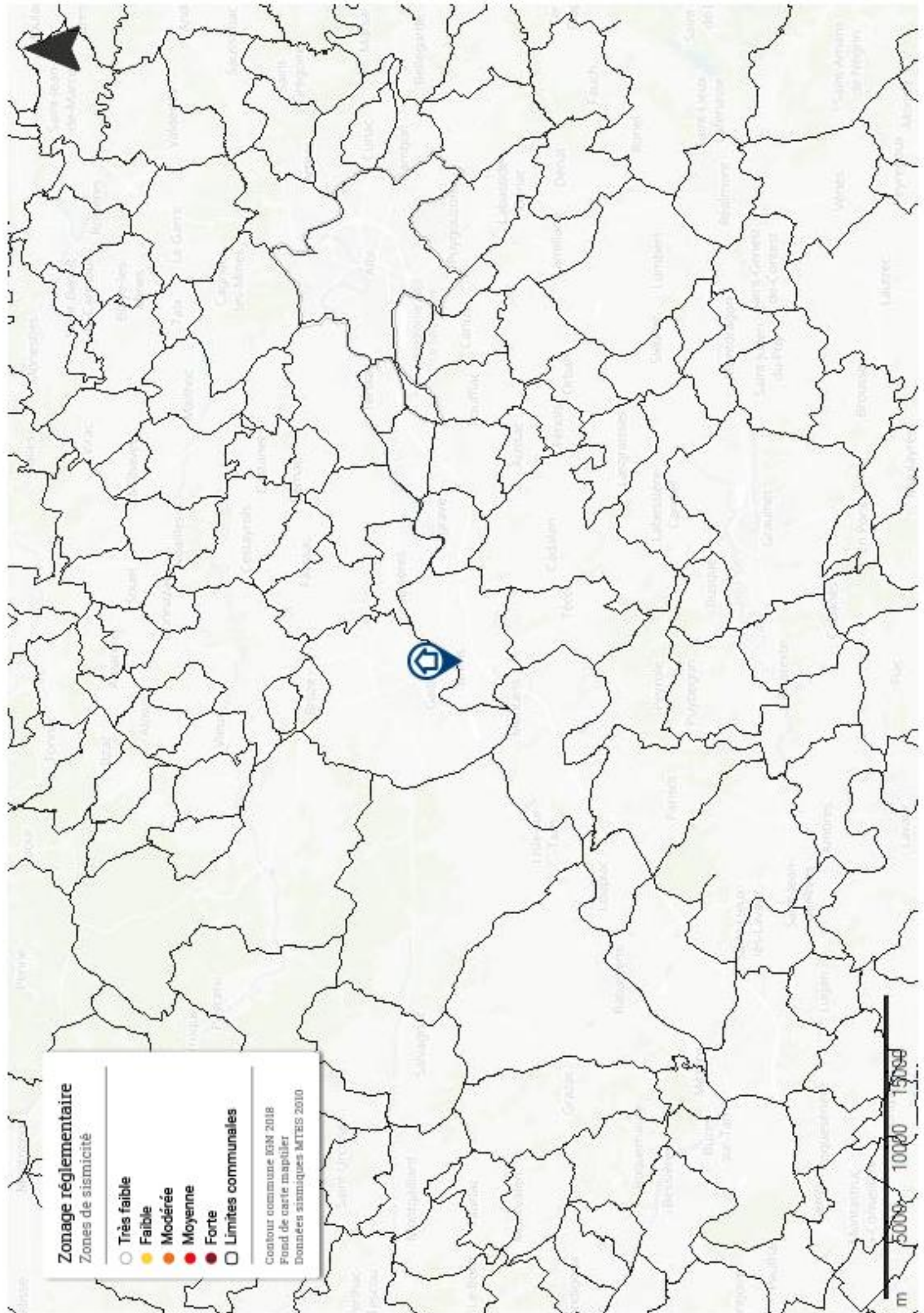
Direction Départementale
des Territoires



Brens-5

PI

N



Zonage réglementaire

Zones de sismicité

- Très faible
- Faible
- Modérée
- Moyenne
- Forte
- Limites communales

Contour commune IGM 2018
Fond de carte mapatier
Données sismiques MTEIS 2010

m 500m 1000m 1500m

Certificat N° C1577

Monsieur Jean-François BRUSCHET

Certifié dans le cadre du processus de certification PR04 et /
ou PR16 consultable sur www.qualixpert.com conformément
à l'ordonnance 2005-655 titre III du 8 juin 2005 et au décret
2006-1114 du 05 septembre 2006.



dans le(s) domaine(s) suivant(s) :

Amiante sans mention	Certificat valable Du 12/07/2015 au 10/10/2022	Arrêté modifié du 02 juillet 2018 définissant les critères de certification des opérateurs de diagnostic technique et des organismes de formation et d'accréditation des organismes de certification.
Etat des installations intérieures d'électricité	Certificat valable Du 29/07/2015 au 10/10/2022	Arrêté modifié du 02 juillet 2018 définissant les critères de certification des opérateurs de diagnostic technique et des organismes de formation et d'accréditation des organismes de certification.
Diagnostic de performance énergétique individuel	Certificat valable Du 21/06/2015 au 10/10/2022	Arrêté modifié du 02 juillet 2018 définissant les critères de certification des opérateurs de diagnostic technique et des organismes de formation et d'accréditation des organismes de certification.
Etat des installations intérieures de gaz	Certificat valable Du 21/06/2015 au 10/10/2022	Arrêté modifié du 02 juillet 2018 définissant les critères de certification des opérateurs de diagnostic technique et des organismes de formation et d'accréditation des organismes de certification.
Constat de risque d'exposition au plomb	Certificat valable Du 25/05/2015 au 10/10/2022	Arrêté modifié du 02 juillet 2018 définissant les critères de certification des opérateurs de diagnostic technique et des organismes de formation et d'accréditation des organismes de certification.
Etat relatif à la présence de termites dans le bâtiment mention France Métropolitaine	Certificat valable Du 25/05/2015 au 10/10/2022	Arrêté modifié du 02 juillet 2018 définissant les critères de certification des opérateurs de diagnostic technique et des organismes de formation et d'accréditation des organismes de certification.

Date d'établissement le mardi 25 août 2020

Marjorie ALBERT
Directrice Administrative

Une certification peut être suspendue, modifiée ou retirée à tout moment.

Pour une utilisation appropriée de ce certificat, la portée des certifications et leurs validités doivent être vérifiées sur le site internet de LCC QUALIXPERT www.qualixpert.com.

**ATTESTATION D'ASSURANCE
RESPONSABILITE CIVILE PROFESSIONNELLE
DIAGNOSTIQUEURS IMMOBILIERS**

La Compagnie d'Assurance, GAN ASSURANCES, dont le Siège Social est situé au 8-10, RUE D'ASTORG - 75383 PARIS CEDEX 08, atteste que:

Nom ou raison sociale : AB-DIAG
 Adresse ou Siège Social : BRUSCHET JEAN FRANCOIS
 23 B Chemin de clairefont
 81150 TERSSAC

Est titulaire d'un contrat d'assurance n° A18120 111291478, à effet du 01/02/2011, par l'intermédiaire de l'Agence Alain BONSIRVEN GAN ASSURANCES 35 Bd Clemenceau 81100 CASTRES,

Garantissant la Responsabilité Civile Professionnelle dans le cadre de ses activités de:

Diagnostiqueurs immobiliers

Nature des prestations	Usage des locaux	
	Habitation	Professionnel
Diagnostic amiante (DTA hors recherche et diagnostic amiante dans les voiries, activités d'extraction, d'exploitation et d'enlèvement d'amiante)	OUI	OUI
Dont parties privatives (DAPP)	OUI	OUI
Pré diagnostic amiante	NON	NON
Etat de l'installation intérieure de gaz	OUI	OUI
Etat de l'installation intérieure d'électricité	OUI	OUI
DPE (Diagnostic de performance énergétique)	OUI	OUI
ERNT (Etat des Risques Naturels et Technologiques)	OUI	OUI
CREP (Constat de risques d'exposition au plomb)	OUI	OUI
Diagnostic d'assainissement	NON	NON
Etat relatif à la présence de termites	OUI	OUI
Etat relatif à la présence de mûrle	NON	NON
Diagnostic de repérage du radon	NON	NON
Etat parasitaire (autres que termites et mûrles)	NON	NON
Diagnostic légionellose	NON	NON
Diagnostic lié à l'accessibilité pour les personnes handicapées	NON	NON
Etat des lieux (Loi SRU)	NON	NON
Diagnostic décence ou certificat d'habitabilité (SRU)	NON	NON
Diagnostic d'immeuble en copropriété (Loi SRU)	NON	NON
Détermination des millièmes de copropriété	NON	NON
Métrage des bâtiments (CARREZ)	OUI	OUI
Métrage de la surface habitable (Boutin)	OUI	OUI
Diagnostic ascenseur (à l'exclusion de tout Contrôle Technique)	NON	NON
Diagnostic de sécurité des piscines enterrées non closes privatives à usage individuel ou collectif	NON	NON
Contrôles techniques assujettis à investissements dans l'immobilier locatif	NON	NON

ancien		
Diagnostics liés à investissements dans l'immobilier locatif neuf	NON	NON
Contrôles techniques assujettis à obtention de prêts bancaires réglementés	NON	NON
Missions d'expertises confiées à titre amiable ou judiciaire	NON	NON
Diagnostic acoustique	NON	NON
Diagnostic monoxyde de carbone (hors diagnostic gaz obligatoire)	NON	NON
DTG (Diagnostic technique global)	NON	NON
Accessoire à un diagnostic assuré		
Diagnostic air	NON	NON
Thermographie (outil de mesure)	NON	NON
Infiltrométrie (outil de mesure)	NON	NON
Porte soufflante (Test)	NON	NON
Relevé dimensionnel et élaboration de plan en 3D	NON	NON
Etat des lieux locatifs (amiable) mandaté par le propriétaire	OUI	OUI
Diagnostic humidité (en accessoire à un DPE ou un état de salubrité)	NON	NON
Diagnostic étanchéité eaux	NON	NON

Autres prestations :

- Diagnostic ERP.

Ce contrat est conforme aux prescriptions légales et réglementaires en vigueur en France notamment: - à l'Ordonnance n°2005-655 du 8 juin 2005 modifiée,
- et aux dispositions du Décret n°2006-114 du 5 septembre 2006.

Il est entendu que la garantie n'est effective que pour les personnes physiques certifiées ou morales employant des personnes physiques certifiées ou constituées de personnes physiques certifiées.

La présente attestation est valable pour la période du 01/02/2021 au 31/01/2022 et ne constitue qu'une présomption de garantie. Elle ne peut engager la Compagnie en dehors des clauses et conditions du contrat auquel elle se réfère.

Fait à CASTRES, le 09/01/2021

GAN ASSURANCES
Alain BONSIRVEN
Agent Général
 35, Bd CLEMENCEAU, 81100 CASTRES
 Tél. 05 63 59 16 55 - Fax 05 63 72 48 29
 ORIAS 07010348